


DECYZJA **o środowiskowych uwarunkowaniach** **bez przeprowadzenia oceny oddziaływania** **przedsięwzięcia na środowisko**

Na podstawie art. 104 ustawy z dnia 14 czerwca 1960 r. Kodeks postępowania administracyjnego (Dz. U. z 2017 r. poz. 1257 ze zm.) w związku z art. 71 ust. 2 pkt 2, art. 75 ust. 1 pkt. 4, art. 75 ust. 4, art. 84 oraz art. 85 ust. 2 pkt 2 ustawy z dnia 3 października 2008 r. o udostępnianiu informacji o środowisku i jego ochronie, udziale społeczeństwa w ochronie środowiska oraz o ocenach oddziaływania na środowisko (Dz. U. z 2017 r. poz. 1405 ze zm.) a także § 3 ust. 1 pkt 52 lit. b rozporządzenia Rady Ministrów z dnia 9 listopada 2010 r. w sprawie przedsięwzięć mogących znacząco oddziaływać na środowisko (Dz. U. Nr 213 poz. 1397 ze zm.) po rozpatrzeniu wniosku MG Prospectum Energia 4 Sp. z o.o. ul. Sadowa 27, 28-300 Jędrzejów działającej przez pełnomocnika Energy Group DRF sp. z o.o. ul. Hoża 86 lok.410, 00-682 Warszawa w sprawie wydania decyzji o środowiskowych uwarunkowaniach zgody na realizację przedsięwzięcia polegającego na instalacji wolnostojących paneli fotowoltaicznych o mocy do 0,999 MW, wraz z niezbędną infrastrukturą techniczną i przyłączeniem do krajowej sieci elektroenergetycznej, na dz. ewid. Nr 27/1 i 27/2, obręb Wolnica Niechmirowska, pod. nazwą „Wolnica Niechmirowska PV”, po zasięgnięciu opinii Regionalnego Dyrektora Ochrony Środowiska w Łodzi, Państwowego Gospodarstwa Wodnego Wody Polskie Zarządu Zlewni w Sieradzu i Państwowego Powiatowego Inspektora Sanitarnego w Sieradzu

o r z e k a m

stwierdzam brak potrzeby przeprowadzenia oceny oddziaływania przedsięwzięcia na środowisko na instalacji wolnostojących paneli fotowoltaicznych o mocy do 0,999 MW, wraz z niezbędną infrastrukturą techniczną i przyłączeniem do krajowej sieci elektroenergetycznej, na dz. ewid. Nr 27/1 i 27/2, obręb Wolnica Niechmirowska, pod. nazwą „Wolnica Niechmirowska PV”, jednocześnie wskazuje konieczność określenia w decyzji o środowiskowych uwarunkowaniach warunków i wymagań:

1. Na etapie realizacji i/lub eksploatacji przedsięwzięcia należy:
 - a) w celu ograniczenia uciążliwości hałasowej prace budowlane prowadzić w porze dziennej, tj. w godzinach 6⁰⁰ – 22⁰⁰;
 - b) do prac używać sprawnego technicznie sprzętu, prace wykonywać z zachowaniem szczególnej ostrożności, substancji chemicznych używać zgodnie z przeznaczeniem i przechowywać je w specjalnie wydzielonych i zabezpieczonych miejscach, aby maksymalnie ograniczyć możliwość wycieków paliwa, oleju czy innych substancji bezpośrednio do ziemi i wód powierzchniowych;
 - c) eliminować, w miarę możliwości, jednoczesną pracę maszyn, wyłączać silniki pojazdów podczas postoju, używać sprzętu budowlanego zgodnie z jego przeznaczeniem;
 - d) ścieki sanitarne w fazie realizacji inwestycji gromadzić w przewoźnych kabinach sanitarnych z zapewnieniem regularnego ich opróżniania przez specjalistyczne firmy;
 - e) wszelkie wykopy przed zasypaniem zlustrować w celu uwolnienia drobnych kręgowców i bezkręgowców, które mogły się do nich dostać. W sytuacji dłuższego funkcjonowania wykopów ich lustracje prowadzić codziennie;
 - f) powstające w trakcie realizacji przedsięwzięcia odpady gromadzić selektywnie w wyznaczonych miejscach, w szczelnych pojemnikach na terenie zaplecza budowy i systematycznie przekazywać firmom posiadającym stosowne pozwolenia;



- g) masy ziemnie z wykopów wykorzystać do ich zasypania i niezbędnej niwelacji terenu, a ewentualny nadmiar przekazany podmiotom posiadającym niezbędne pozwolenia;
- h) na etapie eksploatacji odpady wytwarzane w związku z konserwacją projektowanej instalacji przekazywać na bieżąco do odzysku lub unieszkodliwienia uprawnionym podmiotom, bez magazynowania ich na terenie przedsięwzięcia;
- i) do mycia paneli fotowoltaicznych stosować wodę zdemineralizowaną. Panele fotowoltaiczne myć za pomocą myjki ciśnieniowej oraz szczotki przy użyciu wody. Woda do mycia paneli ma być dowożona beczkowozezem;
- j) zainstalować ogrodzenie z siatki wraz z niezbędnymi akcesoriami, które będzie zawieszane na wysokości ok. 20 cm nad powierzchnią terenu, nie tworząc bariery dla przemieszczania się drobnych zwierząt po terenie inwestycji;
- k) zastosować transformator suchy żywiczny (bezolejowy) umieszczony w stacji transformatorowej lub transformator olejowy (umieszczony w stacji transformatorowej);
- l) pozostawić minimalną odległość dolnej części konstrukcji od powierzchni terenu, by zapewnić wystarczający prześwit do rozwoju roślinności, przede wszystkim trawy;
- m) wszelkie otwory w drzwiach i ścianach pomieszczeń inwertera, transformatora i sterowni, w tym przede wszystkim otwory wentylacyjne, zasłonić siatką o oczkach maksymalnej \varnothing 1 cm, aby uniemożliwić zajmowanie tych obiektów przez nietoperze;
- n) wykaszać roślinność pod panelami (trawy) za pomocą kosiarki rotacyjnej oraz wykaszarek. Nie stosować żadnych środków chemicznych spowalniających wzrost roślin. Wykaszenie mechaniczne terenu prowadzić po 1 sierpnia, po wyprowadzeniu lęgu przez ptaki. Wykaszenie przeprowadzać w dni suche i słoneczne, od centrum farmy w kierunku jej brzegów, aby umożliwić ucieczkę zwierząt i ograniczyć ich śmiertelność;
- o) w przypadku stwierdzenia na terenie prowadzonych prac osobników zwierząt gatunków chronionych, należy wstrzymać się z prowadzeniem prac lub/i uzyskać stosowne zezwolenie właściwego organu na odstępstwa od zakazów w stosunku do gatunków objętych ochroną;
- p) w przypadku lokalizacji miejsca przyłączenia instalacji fotowoltaicznej do KSE poza terenem inwestycji, rów kablowy prowadzący do miejsca przyłączenia zaplanować drogą nie wymagającą wycinki drzew, poza terenami cieków.

2) Charakterystyka przedsięwzięcia stanowi załącznik do decyzji o środowiskowych uwarunkowaniach.

UZASADNIENIE

Dnia 13.03.2018 r. MG Prospectum Energia 4 Sp. z o.o. ul. Sadowa 27, 28-300 Jędrzejów działająca przez pełnomocnika Energy Group DRF sp. z o.o. ul. Hoża 86 lok.410, 00-682 Warszawa, zwróciła się z wnioskiem o wydanie decyzji o środowiskowych uwarunkowaniach na realizację przedsięwzięcia polegającego na instalacji wolnostojących paneli fotowoltaicznych o mocy do 0,999 MW, wraz z niezbędną infrastrukturą techniczną i przyłączeniem do krajowej sieci elektroenergetycznej, na dz. ewid. Nr 27/1 i 27/2, obręb Wolnica Niechmirowska, pod. nazwą „Wolnica Niechmirowska PV”.

Do wniosku zgodnie z art. 74 ust. 1 ustawy z dnia 3 października 2008 r. o udostępnianiu informacji o środowisku i jego ochronie, udziale społeczeństwa w ochronie środowiska oraz o ocenach oddziaływania na środowisko (Dz. U. z 2017 r. poz. 1405 ze zm.) dołączono poświadczoną przez właściwy organ kopię mapy ewidencyjnej obejmującej przewidywany teren, na który będzie oddziaływać przedsięwzięcie, kartę informacyjną przedsięwzięcia wraz z jej zapisem w formie elektronicznej na informatycznych nośnikach danych. We wniosku i w karcie informacyjnej przedsięwzięcia zostały zawarte informacje charakteryzujące planowane przedsięwzięcie.

W dniu 4.04.2018 r. znak: ROŚ.6220.2.2018 Wójt Gminy Burzenin powiadomił strony o wszczęciu postępowania.

Na podstawie art. 64 ust. 1 ustawy z dnia 3 października 2008 r. o udostępnianiu informacji o środowisku i jego ochronie, udziale społeczeństwa w ochronie środowiska oraz o ocenach oddziaływania na



środowisko (Dz. U. z 2017 r. poz. 1405 ze zm.) Wójt Gminy Burzenin wystąpił do Regionalnego Dyrektora Ochrony Środowiska w Łodzi o wydanie opinii, co do potrzeby przeprowadzenia oceny oddziaływania tego przedsięwzięcia na środowisko i ewentualnego zakresu raportu. Regionalny Dyrektor Ochrony Środowiska w Łodzi wezwał Wójta do uzupełnień w dniu 11.04.2018 r. Inwestor przedłożył uzupełnioną kartę informacyjną w dniu 16.05.2018 r. Regionalny Dyrektor Ochrony Środowiska w Łodzi w piśmie znak: WOOS.4220.257.2018.MLa.2 stwierdził brak konieczności przeprowadzenia postępowania w sprawie oceny oddziaływania na środowisko dla przedmiotowej inwestycji.

Zgodnie z art. 64 ust. 2 ustawy z dnia 3 października 2008 r. o udostępnianiu informacji o środowisku i jego ochronie, udziale społeczeństwa w ochronie środowiska oraz o ocenach oddziaływania na środowisko (Dz. U. z 2017 r. poz. 1405 ze zm.) Wójt Gminy Burzenin wystąpił do Państwowego Powiatowego Inspektora Sanitarnego w Sieradzu o wydanie opinii, co do potrzeby przeprowadzenia oceny oddziaływania tego przedsięwzięcia na środowisko i ewentualnego zakresu raportu. Państwowy Powiatowy Inspektor Sanitarny w dniu 23.04.2018 r. wydał opinię sanitarną, w której nie stwierdził potrzeby przeprowadzenia oceny oddziaływania na środowisko.

Zgodnie z art. 64 ust. 4 ustawy z dnia 3 października 2008 r. o udostępnianiu informacji o środowisku i jego ochronie, udziale społeczeństwa w ochronie środowiska oraz o ocenach oddziaływania na środowisko (Dz. U. z 2017 r. poz. 1405 ze zm.) Wójt Gminy Burzenin wystąpił do Państwowego Gospodarstwa Wodnego Wody Polskie Zarządu Zlewni w Sieradzu o wydanie opinii, co do potrzeby przeprowadzenia oceny oddziaływania tego przedsięwzięcia na środowisko i ewentualnego zakresu raportu. Państwowe Gospodarstwo Wodne Wody Polskie Zarząd Zlewni w Sieradzu wezwało Wójta do uzupełnień w dniu 23.04.2018 r. Inwestor przedłożył uzupełnioną kartę informacyjną w dniu 16.05.2018 r. Państwowe Gospodarstwo Wodne Wody Polskie Zarząd Zlewni w Sieradzu w piśmie znak: PO.ZZŚ.5.435,1512018. JW wyraziło opinię, że dla ww. przedsięwzięcia nie istnieje konieczność przeprowadzenia oceny oddziaływania na środowisko.

W dniu 19.06.2018 r. organ prowadzący postępowanie - Wójt Gminy Burzenin wydał postanowienie znak: OŚ.6220.2.2018 w sprawie braku potrzeby przeprowadzenia oceny oddziaływania przedsięwzięcia na środowisko.

Wójt Gminy Burzenin w dniu 29.06.2018 r. zawiadomił strony postępowania o możliwości zapoznania się z dokumentacją i składania uwag.

Na podstawie załączonych materiałów stwierdzono, że inwestycja kwalifikuje się do przedsięwzięć wymienionych w § 3 ust. 1 pkt 52 lit. b rozporządzenia Rady Ministrów z dnia 9 listopada 2010 r. w sprawie przedsięwzięć mogących znacząco oddziaływać na środowisko (Dz. U. Nr 213 poz. 1397 ze zm.), tym samym przedmiotowa inwestycja zalicza się do przedsięwzięć mogących potencjalnie znacząco oddziaływać na środowisko, dla których obowiązek przeprowadzenia oceny oddziaływania przedsięwzięcia na środowisko może być wymagany.

W związku z powyższym, stosownie do art. 71 ust. 2 pkt 2 ustawy z dnia 3 października 2008 r. o udostępnianiu informacji o środowisku i jego ochronie, udziale społeczeństwa w ochronie środowiska oraz o ocenach oddziaływania na środowisko (Dz. U. z 2017 r. poz. 1405 ze zm.), dla planowanego przedsięwzięcia wymagane jest uzyskanie decyzji o środowiskowych uwarunkowaniach.

Przy klasyfikacji przedsięwzięcia uwzględniono szczegółowe uwarunkowania znajdujące się w art. 63 ust. 1 ustawy z dnia 3 października 2008 r. o udostępnianiu informacji o środowisku i jego ochronie, udziale społeczeństwa w ochronie środowiska oraz o ocenach oddziaływania na środowisko (Dz. U. z 2017 r. poz. 1405 ze zm.).

Wśród uwarunkowań, o braku potrzeby przeprowadzenia oceny oddziaływania przedmiotowego przedsięwzięcia na środowisko przesądziły:

Planowane przedsięwzięcie polegać będzie na budowie farmy fotowoltaicznej o mocy do 1 MW zlokalizowanej na dz. nr ewid. 27/1 i 27/2, obręb Wolnica Niechmirowska, gmina Burzenin. Powierzchnia terenu objętego wnioskiem wynosi do 2,0 ha.

Planowana inwestycja zlokalizowana będzie na terenie obecnie użytkowanym rolniczo. W najbliższym otoczeniu miejsca realizacji przedsięwzięcia znajdują się grunty rolne, zabudowa zagrodowa. Najbliższa istniejąca zabudowa zlokalizowana jest w odległości do ok. 50 m.

W ramach budowy farmy fotowoltaicznej o mocy do 1 MW zaplanowano montaż:



WÓJT GMINY BURZENIN

- konstrukcji wsporcze do montażu ogniw fotowoltaicznych wbijane bezpośrednio w ziemię;
- ogniw fotowoltaicznych o mocy jednostkowej do 275 W do 290 W każdy w liczbie do 4000 szt.;
- inwerterów w ilości od 1 do 2 szt. (w przypadku inwertera centralnego) lub do 30 szt. (w przypadku inwerterów rozproszonych);
- kontenera stacji transformatorowej;
- przewodów elektrycznych;
- budynków/kontenerów do montażu inwerterów i transformatorów, budynków/kontenerów technicznych (do montażu aparatury sterującej oraz liczników prądowych z możliwością integracji wszystkich obiektów w jednym budynku technicznym);
- zjazdu z drogi publicznej, nieutwardzonej drogi dojazdowej oraz placu manewrowego;
- systemu monitoringu (bariery IR, czujników ruchu, kamer);
- ogrodzenia.

Dojazd do planowanej instalacji zostanie zapewniony po istniejących drogach publicznych i odcinku nowoprojektowanej drogi dojazdowej. Plac manewrowy i droga dojazdowa zostaną wykonane jako półprzepuszczalne z kruszywa łamanego.

Lokalizacja elektrowni fotowoltaicznej nie spowoduje zmiany użytkowania przyległych gruntów oraz nie będzie negatywnie oddziaływać na warunki wodno-gruntowe. Ogniw fotowoltaiczne zamontowane zostaną w sposób nieinwazyjny na skręcanym szkieletie stalowym bądź aluminiowym. Szkielet zostanie wsparty na pionowych profilach aluminiowych lub stalowych wbitych bezpośrednio w grunt rodzimy. Budynki inwertera, trafostacji oraz techniczny zostaną złożone z prefabrykowanych elementów, bądź w ogóle prefabrykowane w całości, a na terenie farmy ustawione na prefabrykowanej lub wylewanej płycie fundamentowej.

Farma fotowoltaiczna nie obędzie ogrodzona elektronicznym systemem przewodowym, bądź bezprzewodowym do płoszenia zwierząt. Przewody elektryczne zostaną ułożone bezpośrednio w płytkim wykopie i przykryte gruntem rodzimym. Wnioskodawca planuje przyłączyć przedmiotową farmę fotowoltaiczną do napowietrznej linii średniego napięcia (SN) lokalnego operatora energetycznego. Przez teren przedmiotowej działki o nr ewid. 90 przebiega linia SN rokująca przyłączenie obiektu o mocy do 1 MW. Linia energetyczna nie przebiega przez tereny chronione, nie przebiega przez ciekły wodne, jego realizacja nie wymaga wycinki drzew. Dokładna lokalizacja i sposób wykonania przyłączenia do sieci ustalony zostanie przez operatora sieci elektroenergetycznej na etapie uzyskania warunków przyłączenia do sieci elektroenergetycznej.

Zakres planowanego do realizacji przedsięwzięcia obejmować będzie m.in. następujące prace:

- wbijanie profili konstrukcyjnych z opcjonalnym kotwieniem;
- otwieranie wykopów pod kable, drogi oraz płyty fundamentowe;
- ustawienie na płytach fundamentowych obiektów inwertera, transformatora i sterowni;
- wykonanie zjazdu z drogi publicznej, drogi technologicznej i placu manewrowego;
- montaż ogrodzenia;
- ręczne skręcenie i montaż szkieletu konstrukcji nośnej modułów fotowoltaicznych;
- ułożenie kabli w wykopach i wykonanie wszystkich instalacji elektrycznych;
- zasypanie wykopów.

Na etapie realizacji prac budowlanych zapotrzebowanie na główne surowce i materiały przedstawia się następująco:

- beton (lub prefabrykowane płyty betonowe) ok. 10 m³;
- kruszywo (różne frakcje i rodzaje) ok. 150 m³;
- stal i inne metale ok. 25 Mg;
- olej napędowy (maszyny budowlane, samochody dostawcze) ok. 1,2 Mg.



WÓJT GMINY BURZENIN

Podczas robót zajdzie także konieczność wykorzystania sprzętu budowlanego: samochodów ciężarowych do transportu mas ziemnych, gotowych elementów prefabrykowanych, innych potrzebnych materiałów budowlanych oraz wywozu wytworzonych odpadów. Koparek i ładowarek do prac związanych z wykonywaniem robót ziemnych oraz przemieszczaniem materiałów budowlanych i urządzeń po terenie placu budowy.

Emisja hałasu oraz zanieczyszczeń występująca w trakcie budowy planowanego przedsięwzięcia, ze względu na ograniczony czas jej występowania oraz przy założeniu przestrzegania przepisów budowlanych, będzie miała zasięg lokalny ograniczający się tylko do terenu, w sąsiedztwie placu budowy. Rzeczywisty poziom hałasu może dochodzić do 90-105 dB(A). Emisja hałasu będzie miała charakter punktowy i krótkotrwały. Użycie ciężkiego sprzętu powodować będzie występowanie emisji zanieczyszczeń emitowanych przez silniki spalinowe (maszyny budowlane i pojazdy transportu) oraz emisja zanieczyszczeń w wyniku porwania przez wiatr pyłów cementu, kruszywa i innych sypkich materiałów pylistych. Uciążliwości te ustaną po zakończeniu prac montażowych.

Na terenie planowanej inwestycji nie będzie odbywał się pobór wody, nie będą powstawały ścieki socjalno-bytowe, za wyjątkiem etapu budowy. Podczas którego zaplecze budowy będzie wyposażony w systemy odbioru i odprowadzania ścieków bytowych w postaci montażu przenośnych toalet. Ścieki socjalno-bytowe z terenu budowy będą odbierane przez firmy zajmujące się wywozem nieczystości płynnych, posiadających stosowne zezwolenia.

W trakcie budowy farmy fotowoltaicznej zostaną wytworzone odpady:


LP.	Kod odpadu	Rodzaj odpadu	Spodziewana masa odpadów [Mg]
1	15 01 03	Opakowania z drewna	0,25
2	15 02 02*	Sorbenty, materiały filtracyjne (w tym filtry olejowe nieujęte w innych grupach), tkaniny do wycierania (np. szmaty, ścierki) i ubrania ochronne zanieczyszczone substancjami niebezpiecznymi (np. PCB) *odpad niebezpieczny*	0,01
3	17 01 81	Odpady z remontów i przebudowy dróg	2
4	17 04 05	Żelazo i stal	1
5	17 04 07	Mieszanki metali	0,01
6	17 04 10	Kable zawierające ropę naftową, smołę i inne substancje niebezpieczne *odpad niebezpieczny ⁸	0,08
7	17 04 11	Kable inne niż wymienione w 17 04 10	0,1
8	17 05 04	Gleba i ziemia, w tym kamienie inne niż wymienione w 17 05 03	100

Obecne działania, w obrębie rozwoju technologii fotowoltaicznej, zmierzają do zwiększenia efektywności elektrowni fotowoltaicznych przy równoczesnej minimalizacji kosztów produkcji.

Podczas projektowania i budowy inwestor ma obowiązek zachowania przepisów bezpieczeństwa i higieny pracy w taki sposób, aby generowana ilość odpadów była jak najmniejsza (w postaci kabli, żelaza i stali), tym samym koszty pozyskania materiałów i utylizacji zostaną maksymalnie pomniejszone, a uzyskany efekt ekologiczny będzie możliwie najwyższy. Inwestor jest zmuszony do przekazania całej strumień wytworzonych odpadów zewnętrznym wyspecjalizowanym podmiotom, posiadającym odpowiednie zezwolenia.

W celu ograniczenia oddziaływania na etapie prowadzonych prac budowlanych zaplanowano następujące rozwiązania techniczne i organizacyjne:

- elementy farmy fotowoltaicznej składane będą z gotowych elementów;
- prace budowlane mają być prowadzone będą w godzinach od 6⁰⁰ – 22⁰⁰;




- prowadzony ma być właściwy nadzór i organizacja robót budowlanych, co powinno zapobiec zanieczyszczeniu środowiska przez substancje ropopochodne z maszyn i urządzeń budowlanych;
- samochody powinny być parkowane na terenie utwardzonym tłuczniem lub gotowymi płytami typu „jumbo” (zaplecze, parking, miejsce na składowanie sprzętu budowlanego, powinny być wyłożone geomembraną separacyjną, która będzie stanowiła ochronę przed przedostawaniem się ewentualnych zanieczyszczeń do środowiska gruntowo-wodnego);
- zaplanowano rozpoczęcie prac budowlanych poza okresem lęgów ptaków, który przypada na miesiące marzec-sierpień. W wyjątkowych sytuacjach dopuszcza się również rozpoczęcie prac w sezonie lęgowym, najlepiej po 1 lipca kiedy większość ptaków wyprowadzi lęgi a kwalifikowany ornitolog stwierdzi w drodze pisemnej opinii, że na powierzchni nie ma już lęgowych ptaków. Warunek ten ma również na celu ochronę płazów w trakcie okresu rozrodczego i towarzyszącym jemu wędrówk;
- wykopy (pod fundamenty oraz przewody elektryczne i energetyczne) będą otwierane i prowadzone w sposób bezpieczny dla zawierzą (brzezi wykopu będą ścięte w sposób umożliwiający wydostanie się z nich małych zwierząt, w tym płazów). Wykopy zostaną także zabezpieczone przed dostaniem się do nich małych zwierząt za pomocą odgradzenia wykopów siatką o oczkach nie większych niż 0,5 cm i wysoką na co najmniej 50 cm (siatka wkopana będzie w ziemię);
- dla wszystkich urządzeń, przez które przepływa prąd elektryczny, zostanie wykonana izolacja okablowania w celu zmniejszenia ryzyka porażenia prądem;
- w przypadku zaistnienia awarii, gdy wystąpi skażenie gruntu ropopochodnymi nastąpi niezwłoczne usunięcie skażonej warstwy ziemi przez wyspecjalizowane przedsiębiorstwo, a teren zostanie przywrócony do stanu pierwotnego;
- magazynowanie olejów, smarów i innych materiałów ropopochodnych niezbędnych do eksploatacji i konserwacji sprzętu, w celu minimalizacji niebezpieczeństwa zanieczyszczenia środowiska wodno-gruntowego, będzie odbywało się poza miejscem realizacji prac.

Likwidacja przedsięwzięcia będzie wiązała się z pracami rozbiórkowymi elementów farmy fotowoltaicznej, ogrodzenia. Prace te prowadzone będą ręcznie, jedynie wbite uprzednio w grunt profile będą musiały zostać wyciągnięte za pomocą maszyn budowlanych, np. ładowarki, bądź dźwigu. Po demontażu instalacji teren zostanie wyrównany i przywrócony dotychczasowy sposób użytkowania. Rekultywacja będzie miała na celu przywrócenie środowiska glebowego do stanu przed realizacyjnego, uzupełnieniu ewentualnych ubytków mas ziemnych powstałych w wyniku prowadzenia wykopów. Odpady powstałe na etapie likwidacji będą przekazane zewnętrznym, wyspecjalizowanym podmiotom, posiadającym odpowiednie zezwolenia, zgodnie z zasadą prewencji, w celu ich odzysku, a następnie recyklingu. Odpady niebezpieczne zostaną unieszkodliwione przez niezależne podmioty posiadające zezwolenia w zakresie odbierania i unieszkodliwiania odpadów, zgodnie z obowiązującymi przepisami.

Etap eksploatacji farmy fotowoltaicznej oddziaływać będzie na środowisko w sposób ciągły, w zakresie emisji pól elektromagnetycznych oraz emisji hałasu. Z uwagi na niskie napięcie, wysoką jakość kabli, umieszczenie kabli pod ziemią oraz umieszczenie transformatora wewnątrz stacji nie nastąpi przekroczenie dopuszczalnych norm, w zakresie oddziaływania elektromagnetycznego. Oddziaływanie to będzie odwracalne – trwające do czasu zakończenia eksploatacji obiektu i zamknięcie się w granicach przedsięwzięcia.

W przedmiotowej farmie zaplanowano instalację 1-2 inwerterów centralnych, umieszczonych w obudowie, na płycie fundamentowej, wymagającej wentylacji z użyciem wentylatorów elektrycznych (umieszczonych wewnątrz obudowy) do 30 szt. inwerterów (system rozproszony). Z uwagi na to, że emisja hałasu z inwerterów centralnych będzie punktowa, z inwerterów stringowych praktycznie pomijalna, a panele fotowoltaiczne nie będą także wyposażone w automatyczny system naprowadzania oraz zachowana zostanie odległości między rzędami (co pozwoli na naturalne chłodzenie) to można przyjąć, że zostaną dotrzymane dopuszczalne poziomy hałasu dla terenów chronionych akustycznie (najbliższa zabudowa zlokalizowana jest w odległości do około 50 m) oraz oddziaływanie z zakresu emisji hałasu będzie w niewielkim zakresie wykraczać poza granice przedmiotowej działki.



WÓJT GMINY BURZENIN

Z dokumentacji wynika, że w sąsiedztwie przedmiotowej farmy fotowoltaicznej brak jest innych przedsięwzięć o podobnym charakterze, tym samym nie dojdzie do kumulacji oddziaływań i przekroczeń. Farma fotowoltaiczna „Wolnica Niechmirowska PV” nie będzie miała znacznego wpływu na sąsiednie tereny.

Funkcjonowanie elektrowni fotowoltaicznej (czas trwania przedsięwzięcia około 25-30 lat) nie będzie związane z bezpośrednim wykorzystaniem wody oraz z powstawaniem ścieków, technologicznych oraz ścieków bytowych. Dzięki ustawieniu paneli fotowoltaicznych pod odpowiednim kątem 25°-30° (w kierunku południowym), wody opadowe będą odprowadzane bezpośrednio do gruntu. W przypadku dużego zabrudzenia do mycia paneli fotowoltaicznych stosowane będzie woda zdemineralizowana. Czyszczenie ich odbywać się będzie 1-2 razy do roku za pomocą szczotki na wysięgniku oraz wody zdemineralizowanej, która nie pozostawia smug. Nie będzie to jednak stanowiło niebezpieczeństwa dla środowiska gruntowo-wodnego, ponieważ będzie to mieszaniną wody oraz kurzu osadzonego na panelach. Na etapie realizacji oraz eksploatacji inwestycji nie będą powstawały żadne ścieki technologiczne.

Eksploatacja farmy fotowoltaicznej związana jest z niewielkim zużyciem paliwa do maszyn rolniczych dokonujących czynności obsługowych np. mycia paneli oraz wykaszania terenu farmy, czynności serwisowych. Na etapie eksploatacji inwestycji powstają będą niewielkie ilości odpadów takich jak zużyte urządzenia zawierające zużyte elementy instalacji, kable oraz materiały izolacyjne. Odpady te składowane będą w sposób selektywny w kontenerach i na bieżąco odbierane będą przez specjalistyczne przedsiębiorstwa.

Przedmiotowe przedsięwzięcie zlokalizowane jest poza obszarami chronionymi na podstawie ustawy z dnia 16 kwietnia 2004 r. o ochronie przyrody (Dz. U. z 2018 r. poz. 142 ze zm.).

Najbliższymi położonymi obszarami są:

- Park Krajobrazowy Międzyrzecza Warty i Widawki w odległości ok. 0,1 km;
- rezerwat Hołda w odległości ok. 3,1 km;
- Osjakowski Zespół Przyrodniczo-Krajobrazowy w odległości ok. 5,7 km;
- Rezerwat Winnica w odległości 9,7 km.

Planowana inwestycja nie sąsiaduje bezpośrednio z obszarami Natura 2000. Z uwagi na rodzaj i charakterystykę, skalę inwestycji oraz odległość nie będzie miała znaczącego negatywnego oddziaływania na cele ochrony, przedmioty ochrony, integralność obszarów i spójność Europejskiej Sieci Ekologicznej Natura 2000. Planowana inwestycja nie będzie przecinać się z żadnym z korytarzy ekologicznych.

Podczas realizacji i eksploatacji inwestycji zmianie ulegnie rolnicze wykorzystanie terenu na obszarze około 2,0 ha. Obszar przeznaczony pod planowane przedsięwzięcie stanowią grunty rolne. W celu ograniczenia oddziaływania farmy fotowoltaicznej na środowisko przyrodnicze na etapie eksploatacji zaplanowano, iż po wybudowaniu farmy teren zostanie obsiany mieszaną traw i roślin zielnych właściwych siedliskowo na analizowanym terenie. Przez pozostały okres eksploatacji teren farmy będzie podlegał naturalnej sukcesji roślinnej. Otwory w drzwiach i ścianach pomieszczeń inwertera, transformatora i sterowni, w tym przede wszystkim otwory wentylacyjne, zostaną zasłonięte siatką o oczkach maks. \varnothing 1cm, aby uniemożliwić zajmowanie tych obiektów przez nietoperze. Wykaszanie mechaniczne terenu będzie prowadzone po 1 sierpnia, po wyprowadzeniu lęgu przez ptaki. Wykaszanie będzie prowadzone w dzień suche i słoneczne, od centrum farmy w kierunku jej brzegów. Taki sposób koszenia umożliwi ucieczkę zwierząt i ograniczy ich śmiertelność. Późne koszenie ma również na celu umożliwienie zakwitnięcia i zaowocowania roślinom zielnym, co stworzy dobre warunki siedliskowe dla owadów. Zaplanowano także, iż celu ograniczenia wzrostu roślin nie będą używane żadne środki ochrony roślin, ani sztuczne nawozy. Wszystkie budynki farmy zostaną pomalowane w odcieniach szarości i zieleni, aby zmniejszyć widoczność instalacji w krajobrazie.

Zgodnie z informacją zawartą w karcie informacyjnej przedsięwzięcia na terenie zajęтым pod inwestycję nie występują zadrzewienia i zakrzaczenia śródpolne. Teren inwestycji położony jest w krajobrazie rolniczym, odległości od zabudowy zagrodowej do ok. 50 m. Panele fotowoltaiczne zostaną umieszczone w rzędach, między którymi pozostawiony zostanie odstęp. Przestrzeń ta nie będzie przekształcana i pozostanie biologicznie czynna. W ramach jednego rzędu, panele zostaną połączone za pomocą stalowych konstrukcji i



WÓJT GMINY BURZENIN

posadowione na podporach – słupkach wkręconych (lub wbitych) w grunt. Średnia wysokość, na której usytuowany jest panel fotowoltaiczny wynosi około 1,2 m. nad gruntem. Wysokość panelu w rzucie bocznym wraz ze słupkiem wynosić będzie około 3 m. Panele fotowoltaiczne będą skierowane w stronę południową i nachylone do ziemi pod odpowiednim kątem, nie będą wyposażone w automatyczny system naprowadzania. Wyposażone natomiast zostaną w powłokę antyrefleksyjną, zapobiegającą efektowi oślnienia. Planowana farma będzie monitorowana i zarządzana zdalnie. Czynności obsługowe i serwisowe wymagające udziału człowieka będą wykonywane okresowo.

Z karty informacyjnej przedsięwzięcia nie wynika, aby inwestycja realizowana była na obszarach, na których standardy jakości środowiska zostały przekroczone. Zasięg oddziaływania przedsięwzięcia pokrywać się będzie z terenem realizacji inwestycji i nie będzie w znaczący sposób oddziaływać na tereny przylegające do przedmiotowych działek. Z karty informacyjnej przedsięwzięcia wynika, że teren inwestycji nie jest obszarem wodno-błotnym, ani terenem o płytkim zaleganiu wód podziemnych. Nie znajduje się na terenie siedlisk łągowych oraz w ujściu rzek. Teren inwestycji nie znajduje się także w strefie ochronnej ujęć wód i obszarach ochronnych zbiorników wód śródlądowych. W otoczeniu terenu inwestycji brak obszarów o krajobrazie mającym znaczenie historyczne, kulturowe lub archeologiczne. Teren inwestycji nie jest obszarem przylegającym do jezior, a także nie jest obszarem uzdrowiska i obszarem ochrony uzdrowiskowej.

Przedłożone materiały dot. planowanego przedsięwzięcia oraz dane na temat elementów przyrodniczych środowiska objętych zakresem przewidywanego oddziaływania przedsięwzięcia na środowisko, pozwoliły kompleksowo ocenić jego oddziaływanie na środowisko oraz formy ochrony przyrody. W związku z powyższym uwzględniając zakres planowanego przedsięwzięcia uznaje się, że nie wymaga ono przeprowadzenia oceny oddziaływania na środowisko.

W niniejszym rozstrzygnięciu, Wójt Gminy Burzenin uwzględnił:

- informacje określone w Karcie informacyjnej przedsięwzięcia;
- opinię Państwowego Powiatowego Inspektora Sanitarnego w Sieradzu (sygn.:PPIS.ZNS.460.78.25.2018) o braku konieczności przeprowadzenia oceny oddziaływania na środowisko;
- postanowienie Regionalnego Dyrektora Ochrony Środowiska w Łodzi (sygn.: WOOŚ.4220.257.2018.MLa.2), w którym wyraził opinię, że dla przedmiotowej inwestycji nie istnieje konieczność przeprowadzenia oceny oddziaływania na środowisko;
- opinię Państwowego Gospodarstwa Wodnego Wody Polskie Zarządu Zlewni w Sieradzu (sygn.: PO.ZZS.5.435.151.2018.JW) o braku konieczności przeprowadzenia oceny oddziaływania na środowisko.

Biorąc powyższe pod uwagę oraz mając na względzie spełnienie wymogów w zakresie ochrony środowiska, orzeczono jak w sentencji.

Integralną częścią decyzji o środowiskowych uwarunkowaniach zgody na realizację przedsięwzięcia jest charakterystyka przedsięwzięcia (załącznik nr 1).



Zofia WÓJTA
ZASTĘPCA WÓJTY GMINY
mgr Arkadiusz Supiński



WÓJT GMINY BURZENIN

Pouczenie

Od niniejszej decyzji przysługuje stronom odwołanie do Samorządowego Kolegium Odwoławczego w Sieradzu, za pośrednictwem Wójta Gminy Burzenin w terminie 14 dni od jej doręczenia.

W trakcie biegu terminu do wniesienia odwołania strona może zrzec się prawa do wniesienia odwołania wobec organu administracji publicznej, który wydał decyzję. Z dniem doręczenia organowi administracji publicznej oświadczenia o zrzeczeniu się prawa do wniesienia odwołania przez ostatnią ze stron postępowania, decyzja staje się ostateczna i prawomocna, co oznacza, iż decyzja podlega natychmiastowemu wykonaniu i brak jest możliwości zaskarżenia decyzji do Wojewódzkiego Sądu Administracyjnego. Nie jest możliwe skuteczne cofnięcie oświadczenia o zrzeczeniu się praw a do wniesienia odwołania.


Załączniki.

1. Charakterystyka przedsięwzięcia

Otrzymują:

Pobrano opłatę skarbową w kwocie 205.00 zł

Sporządził: Dariusz Chmielewski



Charakterystyka przedsięwzięcia

Planowane przedsięwzięcie polegać będzie na budowie farmy fotowoltaicznej o mocy do 1 MW zlokalizowanej na dz. nr ewid. 27/1 i 27/2, obręb Wolnica Niechmirowska, gmina Burzenin. Powierzchnia terenu objętego wnioskiem wynosi do 2,0 ha.

Planowana inwestycja zlokalizowana będzie na terenie obecnie użytkowanym rolniczo. W najbliższym otoczeniu miejsca realizacji przedsięwzięcia znajdują się grunty rolne, zabudowa zagrodowa. Najbliższa istniejąca zabudowa zlokalizowana jest w odległości do ok. 50 m.

W ramach budowy farmy fotowoltaicznej o mocy do 1 MW zaplanowano montaż:

- konstrukcji wsporcze do montażu ogniw fotowoltaicznych wbijane bezpośrednio w ziemię;
- ogniw fotowoltaicznych o mocy jednostkowej do 275 W do 290 W każdy w liczbie do 4000 szt.;
- inwerterów w ilości od 1 do 2 szt. (w przypadku inwertera centralnego) lub do 30 szt. (w przypadku inwerterów rozproszonych);
- kontenera stacji transformatorowej;
- przewodów elektrycznych;
- budynków/kontenerów do montażu inwerterów i transformatorów, budynków/kontenerów technicznych (do montażu aparatury sterującej oraz liczników prądowych z możliwością integracji wszystkich obiektów w jednym budynku technicznym);
- zjazdu z drogi publicznej, nieutwardzonej drogi dojazdowej oraz placu manewrowego;
- systemu monitoringu (bariery IR, czujników ruchu, kamer);
- ogrodzenia.


Dojazd do planowanej instalacji zostanie zapewniony po istniejących drogach publicznych i odcinku nowoprojektowanej drogi dojazdowej. Plac manewrowy i droga dojazdowa zostaną wykonane jako półprzepuszczalne z kruszywa łamanego.

Lokalizacja elektrowni fotowoltaicznej nie spowoduje zmiany użytkowania przyległych gruntów oraz nie będzie negatywnie oddziaływać na warunki wodno-gruntowe. Ogniwa fotowoltaiczne zamontowane zostaną w sposób nieinwazyjny na skręcanym szkielecie stalowym bądź aluminiowym. Szkielet zostanie wsparty na pionowych profilach aluminiowych lub stalowych wbitych bezpośrednio w grunt rodzimy. Budynki inwertera, trafostacji oraz techniczny zostaną złożone z prefabrykowanych elementów, bądź w ogóle prefabrykowane w całości, a na terenie farmy ustawione na prefabrykowanej lub wylewanej płycie fundamentowej.

Farma fotowoltaiczna nie obędzie ogrodzona elektronicznym systemem przewodowym, bądź bezprzewodowym do płoszenia zwierząt. Przewody elektryczne zostaną ułożone bezpośrednio w płytkim wykopie i przykryte gruntem rodzimym. Wnioskodawca planuje przyłączyć przedmiotową farmę fotowoltaiczną do napowietrznej linii średniego napięcia (SN) lokalnego operatora energetycznego. Przez teren przedmiotowej działki o nr ewid. 90 przebiega linia SN rokująca przyłączenie obiektu o mocy do 1 MW. Linia energetyczna nie przebiega przez tereny chronione, nie przebiega przez ciekły wodne, jego realizacja nie wymaga wycinki drzew. Dokładna lokalizacja i sposób wykonania przyłączenia do sieci ustalony zostanie przez operatora sieci elektroenergetycznej na etapie uzyskania warunków przyłączenia do sieci elektroenergetycznej.

Zakres planowanego do realizacji przedsięwzięcia obejmować będzie m.in. następujące prace:

- wbijanie profili konstrukcyjnych z opcjonalnym kotwieniem;
- otwieranie wykopów pod kable, drogi oraz płyty fundamentowe;
- ustawienie na płytach fundamentowych obiektów inwertera, transformatora i sterowni;
- wykonanie zjazdu z drogi publicznej, drogi technologicznej i placu manewrowego;
- montaż ogrodzenia;



WÓJT GMINY BURZENIN

- ręczne skręcenie i montaż szkieletu konstrukcji nośnej modułów fotowoltaicznych;
- ułożenie kabli w wykopach i wykonanie wszystkich instalacji elektrycznych;
- zasypanie wykopów.


Na etapie realizacji prac budowlanych zapotrzebowanie na główne surowce i materiały przedstawia się następująco:

- beton (lub prefabrykowane płyty betonowe) ok. 10 m³;
- kruszywo (różne frakcje i rodzaje) ok. 150 m³;
- stal i inne metale ok. 25 Mg;
- olej napędowy (maszyny budowlane, samochody dostawcze) ok. 1,2 Mg.

Emisja hałasu oraz zanieczyszczeń występująca w trakcie budowy planowanego przedsięwzięcia, ze względu na ograniczony czas jej występowania oraz przy założeniu przestrzegania przepisów budowlanych, będzie miała zasięg lokalny ograniczający się tylko do terenu, w sąsiedztwie placu budowy. Rzeczywisty poziom hałasu może dochodzić do 90-105 dB(A). Emisja hałasu będzie miała charakter punktowy i krótkotrwały. Użycie ciężkiego sprzętu powodować będzie występowanie emisji zanieczyszczeń emitowanych przez silniki spalinowe (maszyny budowlane i pojazdy transportu) oraz emisja zanieczyszczeń w wyniku porwania przez wiatr pyłów cementu, kruszywa i innych sypkich materiałów pylistych. Uciążliwości te ustaną po zakończeniu prac montażowych.

Na terenie planowanej inwestycji nie będzie odbywał się pobór wody, nie będą powstawały ścieki socjalno-bytowe, za wyjątkiem etapu budowy. Podczas którego zaplecze budowy będzie wyposażony w systemy odbioru i odprowadzania ścieków bytowych w postaci montażu przenośnych toalet. Ścieki socjalno-bytowe z terenu budowy będą odbierane przez firmy zajmujące się wywozem nieczystości płynnych, posiadających stosowne zezwolenia.

Funkcjonowanie elektrowni fotowoltaicznej (czas trwania przedsięwzięcia około 25-30 lat) nie będzie związane z bezpośrednim wykorzystaniem wody oraz z powstawaniem ścieków technologicznych oraz ścieków bytowych. Dzięki ustawieniu paneli fotowoltaicznych pod odpowiednim kątem 25°-30° (w kierunku południowym), wody opadowe będą odprowadzane bezpośrednio do gruntu. W przypadku dużego zabrudzenia do mycia paneli fotowoltaicznych stosowane będzie woda zdemineralizowana. Czyszczenie ich odbywać się będzie 1-2 razy do roku za pomocą szczotki na wysięgniku oraz wody zdemineralizowanej, która nie pozostawia smug. Nie będzie to jednak stanowiło niebezpieczeństwa dla środowiska gruntowo-wodnego, ponieważ będzie to mieszaniną wody oraz kurzu osadzonego na panelach. Na etapie realizacji oraz eksploatacji inwestycji nie będą powstawały żadne ścieki technologiczne.



Z up. WÓJTA
ZASTĘPCA WÓJTY GMINY
mgr Arkadiusz Stupiński