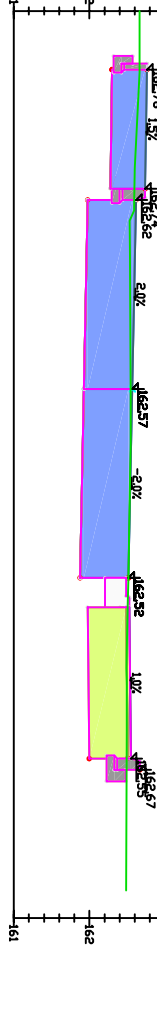


Linia 17, przebiegała z 0+000/0+100



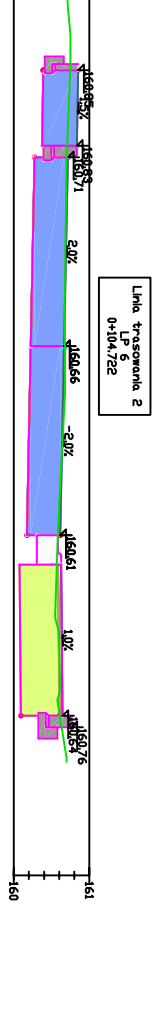
Ośsunięcia od osi	-4.30	-2.40	0.00	2.50	4.89
Rzędnie drogi	162.76	162.57	162.55	162.52	162.55
Rzędnie terenu	162.66	162.59	162.54	162.52	162.55
Różnica rzędnych	-0.06	-0.02	0.00	-0.00	-0.05

Linia 17, przebiegała z 0+100/0+200



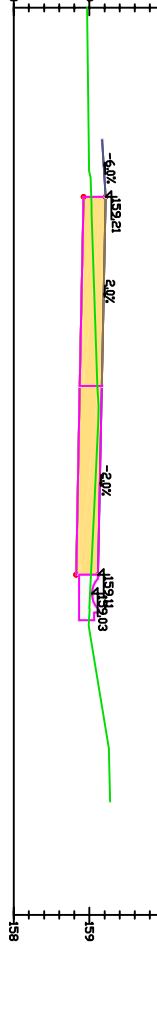
Ośsunięcia od osi	-4.19	-2.49	0.00	2.52	4.91
Rzędnie drogi	162.11	161.96	161.91	161.86	161.89
Rzędnie terenu	162.00	161.96	162.02	161.89	161.89
Różnica rzędnych	-0.10	-0.09	-0.06	-0.06	-0.06

Linia 17, przebiegała z 0+200/0+300



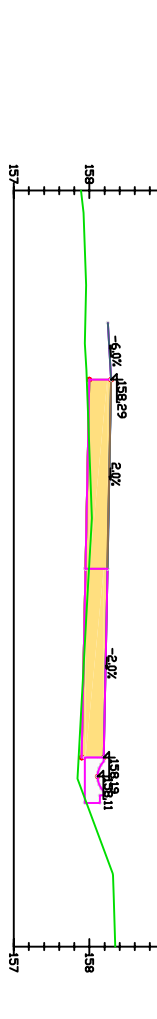
Ośsunięcia od osi	-3.73	-2.03	0.00	2.50	4.89
Rzędnie drogi	160.85	160.71	160.66	160.61	160.64
Rzędnie terenu	160.75	160.69	160.68	160.61	160.64
Różnica rzędnych	-0.10	-0.01	-0.03	-0.03	-0.03

Linia 17, przebiegała z 0+300/0+400



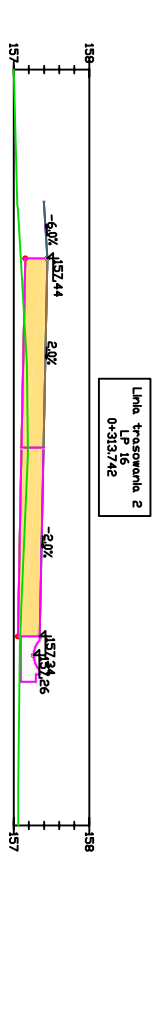
Ośsunięcia od osi	-3.29	-2.50	0.00	2.50	4.89
Rzędnie drogi	159.19	159.12	159.11	159.11	159.12
Rzędnie terenu	159.02	159.02	159.02	159.02	159.02
Różnica rzędnych	-0.19	-0.06	-0.06	-0.06	-0.06

Linia 17, przebiegała z 0+400/0+500



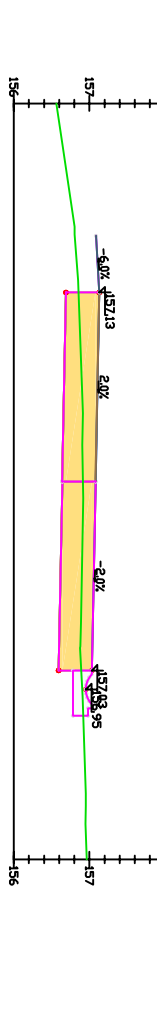
Ośsunięcia od osi	-3.25	-2.16	0.00	2.50	4.89
Rzędnie drogi	158.24	158.28	158.24	158.19	158.19
Rzędnie terenu	157.99	157.98	157.99	157.99	157.99
Różnica rzędnych	-0.29	-0.30	-0.24	-0.29	-0.29

Linia 17, przebiegała z 0+500/0+600



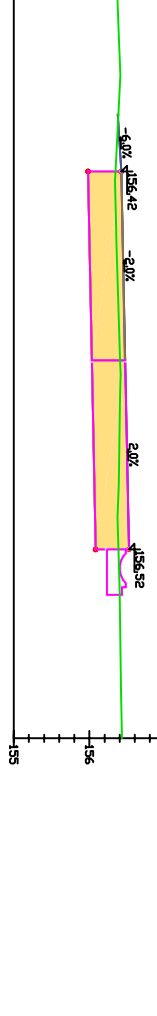
Ośsunięcia od osi	-3.25	-2.42	0.00	2.50	4.89
Rzędnie drogi	157.40	157.44	157.39	157.34	157.34
Rzędnie terenu	157.05	157.10	157.09	157.08	157.08
Różnica rzędnych	-0.35	-0.34	-0.21	-0.26	-0.26

Linia 17, przebiegała z 0+600/0+700



Ośsunięcia od osi	-3.25	-2.46	0.00	2.50	4.89
Rzędnie drogi	157.09	157.13	157.08	157.03	157.03
Rzędnie terenu	156.81	156.86	156.91	156.89	156.89
Różnica rzędnych	-0.28	-0.27	-0.19	-0.14	-0.14

Linia 17, przebiegała z 0+700/0+800



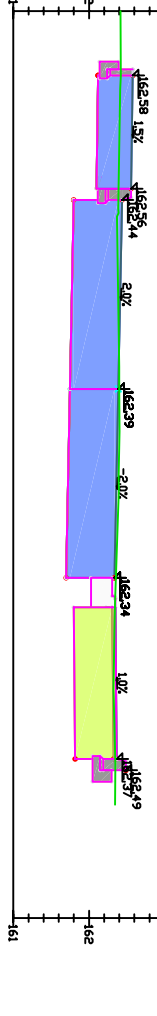
Ośsunięcia od osi	-3.25	-2.50	0.00	2.50	4.89
Rzędnie drogi	156.38	156.42	156.34	156.32	156.32
Rzędnie terenu	156.38	156.34	156.34	156.34	156.34
Różnica rzędnych	-0.00	-0.07	-0.07	-0.13	-0.13

Linia 17, przebiegała z 0+800/0+900



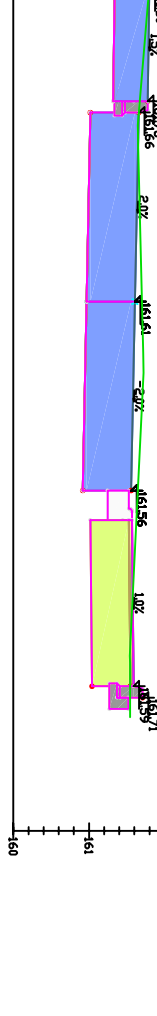
Ośsunięcia od osi	-3.25	-2.50	0.00	2.50	4.89
Rzędnie drogi	153.64	153.69	153.59	153.58	153.59
Rzędnie terenu	153.64	153.69	153.59	153.58	153.59
Różnica rzędnych	-0.51	-0.47	-0.16	-0.07	-0.07

Linia 17, przebiegała z 0+100/0+200



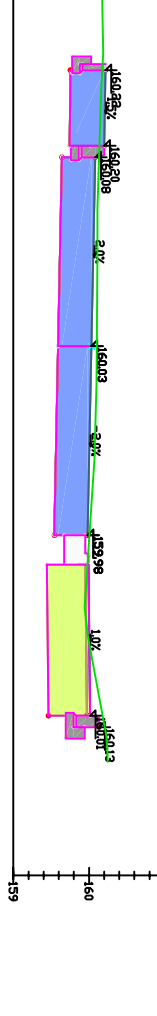
Ośsunięcia od osi	-4.23	-2.50	0.00	2.12	4.59
Rzędnie drogi	162.58	162.44	162.39	162.34	162.36
Rzędnie terenu	162.42	162.39	162.37	162.36	162.37
Różnica rzędnych	-0.16	-0.04	-0.01	-0.02	-0.02

Linia 17, przebiegała z 0+200/0+300



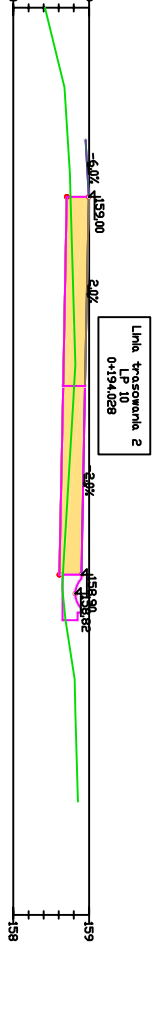
Ośsunięcia od osi	-4.22	-2.50	0.00	2.50	5.09
Rzędnie drogi	161.80	161.66	161.61	161.56	161.59
Rzędnie terenu	161.80	161.69	161.70	161.54	161.54
Różnica rzędnych	-0.00	-0.02	-0.09	-0.08	-0.04

Linia 17, przebiegała z 0+300/0+400



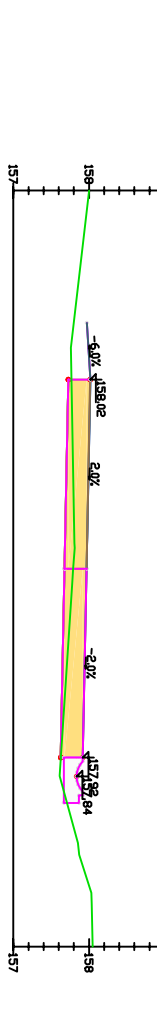
Ośsunięcia od osi	-3.73	-2.50	0.00	2.50	4.89
Rzędnie drogi	160.22	160.08	160.03	159.98	160.01
Rzędnie terenu	160.18	160.13	160.10	160.01	160.01
Różnica rzędnych	-0.03	-0.05	-0.07	-0.02	-0.17

Linia 17, przebiegała z 0+400/0+500



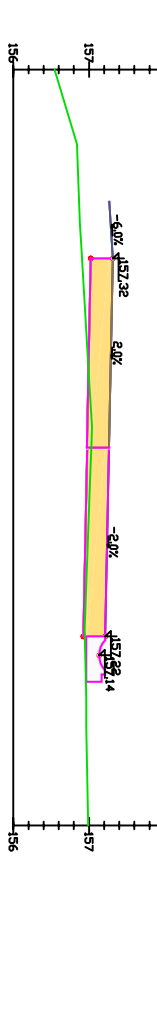
Ośsunięcia od osi	-3.25	-2.50	0.00	2.50	4.89
Rzędnie drogi	158.95	159.00	158.95	158.90	158.90
Rzędnie terenu	158.72	158.76	158.80	158.66	158.66
Różnica rzędnych	-0.23	-0.24	-0.14	-0.24	-0.24

Linia 17, przebiegała z 0+500/0+600



Ośsunięcia od osi	-3.25	-2.50	0.00	2.50	4.89
Rzędnie drogi	157.97	158.02	157.97	157.92	157.92
Rzędnie terenu	157.80	157.77	157.79	157.74	157.74
Różnica rzędnych	-0.17	-0.24	-0.15	-0.17	-0.17

Linia 17, przebiegała z 0+600/0+700



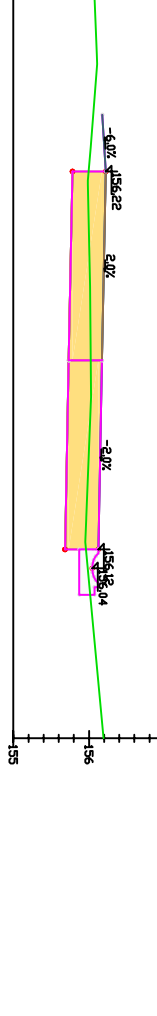
Ośsunięcia od osi	-3.25	-2.50	0.00	2.50	4.89
Rzędnie drogi	157.27	157.32	157.27	157.22	157.22
Rzędnie terenu	156.87	156.91	156.93	156.95	156.95
Różnica rzędnych	-0.40	-0.40	-0.23	-0.27	-0.27

Linia 17, przebiegała z 0+700/0+800



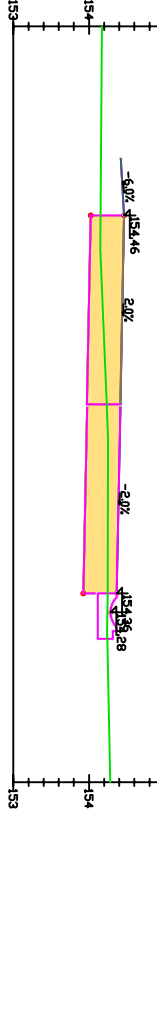
Ośsunięcia od osi	-3.29	-2.54	0.00	2.46	4.89
Rzędnie drogi	156.88	156.93	156.98	157.03	157.03
Rzędnie terenu	156.78	156.90	156.96	156.96	156.96
Różnica rzędnych	-0.16	-0.02	-0.02	-0.07	-0.07

Linia 17, przebiegała z 0+800/0+900



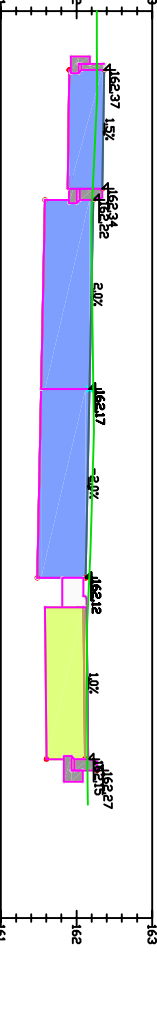
Ośsunięcia od osi	-3.25	-2.50	0.00	2.50	4.89
Rzędnie drogi	154.42	154.46	154.41	154.36	154.36
Rzędnie terenu	154.16	154.15	154.14	154.12	154.12
Różnica rzędnych	-0.26	-0.20	-0.18	-0.16	-0.16

Linia 17, przebiegała z 0+900/0+1000



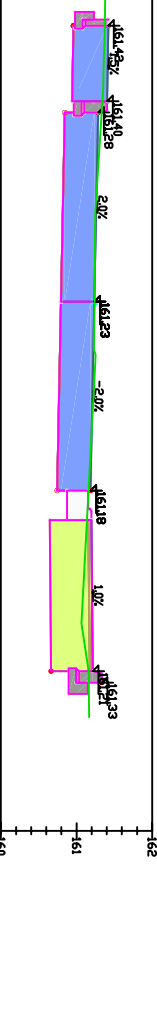
Ośsunięcia od osi	-3.25	-2.50	0.00	2.50	4.89
Rzędnie drogi	153.64	153.69	153.59	153.58	153.59
Rzędnie terenu	153.64	153.69	153.59	153.58	153.59
Różnica rzędnych	-0.51	-0.47	-0.16	-0.07	-0.07

Linia 17, przebiegała z 0+100/0+200



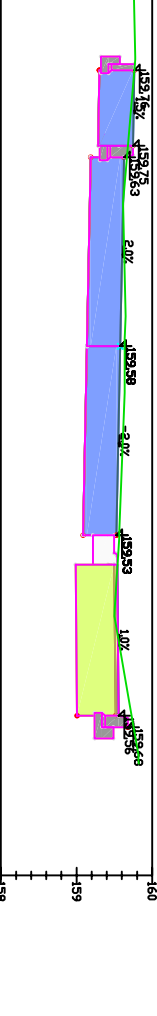
Ośsunięcia od osi	-4.30	-2.35	0.00	2.50	4.90
Rzędnie drogi	162.37	162.22	162.17	162.12	162.15
Rzędnie terenu	162.27	162.20	162.19	162.17	162.15
Różnica rzędnych	-0.06	-0.05	-0.01	-0.04	-0.00

Linia 17, przebiegała z 0+200/0+300



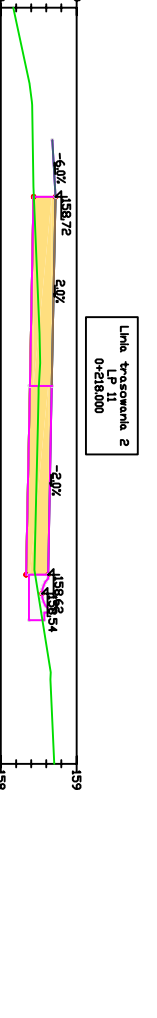
Ośsunięcia od osi	-3.73	-2.50	0.00	2.50	4.89
Rzędnie drogi	161.42	161.28	161.23	161.18	161.21
Rzędnie terenu	161.30	161.33	161.24	161.16	161.21
Różnica rzędnych	-0.04	-0.05	-0.03	-0.02	-0.05

Linia 17, przebiegała z 0+300/0+400



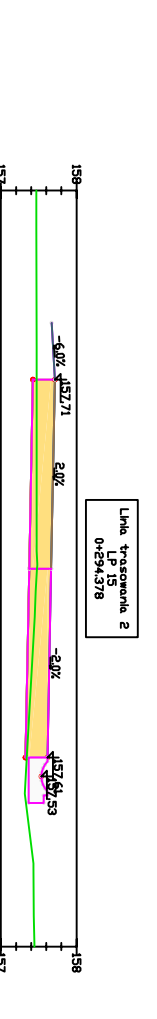
Ośsunięcia od osi	-3.73	-2.50	0.00	2.50	4.89
Rzędnie drogi	159.76	159.63	159.58	159.53	159.56
Rzędnie terenu	159.75	159.67	159.64	159.53	159.56
Różnica rzędnych	-0.00	-0.03	-0.06	-0.03	-0.17

Linia 17, przebiegała z 0+400/0+500



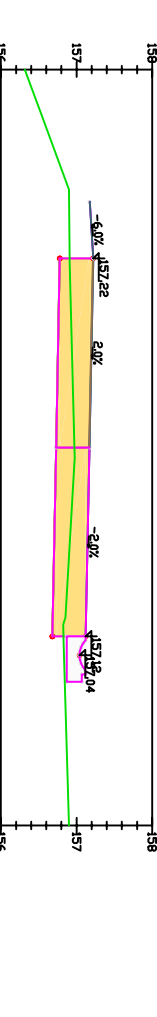
Ośsunięcia od osi	-3.25	-2.50	0.00	2.50	4.89
Rzędnie drogi	158.68	158.72	158.67	158.62	158.62
Rzędnie terenu	158.43	158.43	158.50	158.62	158.62
Różnica rzędnych	-0.25	-0.28	-0.12	-0.17	-0.17

Linia 17, przebiegała z 0+500/0+600



Ośsunięcia od osi	-3.24	-2.49	0.00	2.50	4.89
Rzędnie drogi	157.67	157.71	157.66	157.61	157.61
Rzędnie terenu	157.47	157.47	157.48	157.47	157.47
Różnica rzędnych	-0.19	-0.24	-0.19	-0.19	-0.19

Linia 17, przebiegała z 0+600/0+700



	156.92		5.00	
0.275	156.90	157.17	-3.26	
0.312	156.91	157.22	-2.51	
0.198	156.97	157.17	0.00	
0.293	156.83	157.12	-2.49	
	156.90		5.00	