






MAPA DO CELÓW PROJEKTOWYCH

Oznaczenie kancelaryjne zgłoszenia pracy geodezyjnej		PODGK.6640.2980.2015
Miejscowość		Kolonia Waszkowskie działki nr 425, 426
Jednostka ewidencyjna	identyfikator	101405_2
	nazwa	Burzenin
Obręb ewidencyjny	identyfikator	101405_2.0032
	nazwa	Kolonia Waszkowskie
Skala mapy		1:500
Nazwa układu współrzędnych	prostokątnych płaskich	2000/6
	wysokości	Kronsztadt 1960
Oznaczenie granic obszaru, który był przedmiotem aktualizacji		-----
Oznaczenie i opis obiektów projektowanych		
„Wykonanie niniejszej mapy nie było poprzedzone ustaleniami dotyczącymi ewentualnych służebności gruntowych obciążających grunty położone w granicach projektowanej inwestycji budowlanej”		
Oznaczenie i symbol konturu użytku gruntowego, który nie jest ujawniony w bazie ewidencji gruntów i budynków		
Mapę wykonano na podstawie pomiaru uzupełniającego oraz bazy mapy numerycznej sekcja nr : 6.155.27.09.2, 6.155.27.10.1 <small>UWAGA: Nie wyklucza się istnienia w terenie innych przewodów, o których brak informacji wynika z zasadości historycznych lub niedopełnienia przepisów zgłoszenia do inwentaryzacji (Ustawa Prawo Geodezyjne i Kartograficzne - Dz.U. Nr 30 poz. 163 z 1989r. wraz z późniejszymi zmianami)</small>		
Mapa aktualna na dzień		10- 11 - 2015

LEGENDA

- Granica opracowania**
- branża drogowa:**
- Projektowana oś jezdni mineralno-bitumicznej
 - Projektowana krawężń jezdni mineralno-bitumicznej
 - Projektowana nawierzchnia mineralno-bitumiczna
 - Projektowane zjazdy o nawierzchni tłuczniowej
 - Projektowane pobocza utwardzone
 - Powierzchnia rowów przeznaczonych do oczyszczenia lub odwodnienia
 - Projektowany grunt rodzimy do rozplantowania
 - Umocnienie skarp płytami ażurowymi na podspocy cementowo-piaskowej
 - Projektowane przepusty Ø400 PEHD

branża teletechniczna:

- | | |
|---|---|
|  | Projektowana kanalizacja kablowa z rur DVR 110 |
| | Projektowana rura osłonowa dwudzielna A110/PS |
|  | Projektowana rura osłonowa RHDPE 140/8,0 |
|  | Projektowana studnia kanalizacji kablowej wym 1080x640x810 mm |



ST PROJEKT Jacek Staniek
Projektowanie budowlane, doradztwo techniczne.
Kąty 18, 29-100 Włoszczowa
NIP 6090010369, tel. 600 319 265

Investor:	Gmina Burzenin ul. Sieradzka 1 98-260 Burzenin		
Nazwa inwestycji:	Przebudowa drogi gminnej Waszkowskie - Nieczuj wraz z elementami szerokopasmowej infrastruktury teleinformatycznej.		
Adres inwestycji:	działki nr ewid: 424, 425 obręb 32 Kolonia Waszkowskie		
Stadium:	PW	Branża:	TELEKOMUNIKACYJNA, DROGOWA
Nazwa rysunku:	Zagospodarowanie terenu	Numer rysunku: 1	Data: 02.2016 Skala rys.: 1:500
Zespół autorski; Imię i nazwisko:	Uprawnienia		Podpis:
Opracował:	mgr inż. Jacek Staniek	---	
Projektant branży telekomunikacyjnej:	mgr inż. Janusz Jasiona	Decyzja nr 1081/98/U	
Projektant branży drogowej:	inż. Kazimierz Mamos	GP.IV.7342/40/94	