
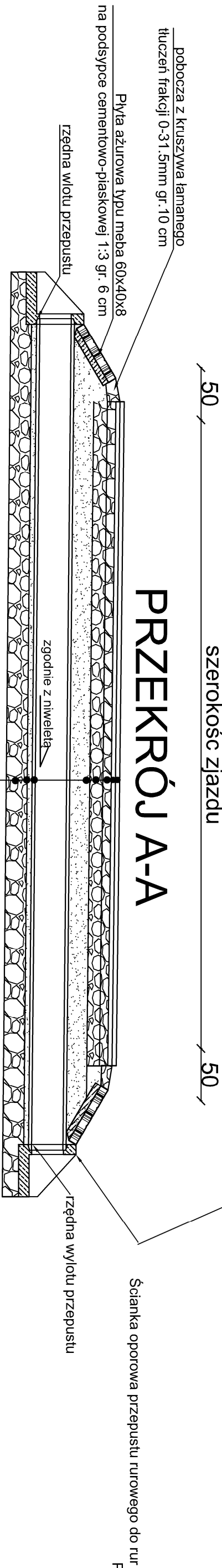


RZUT Z JAZDU

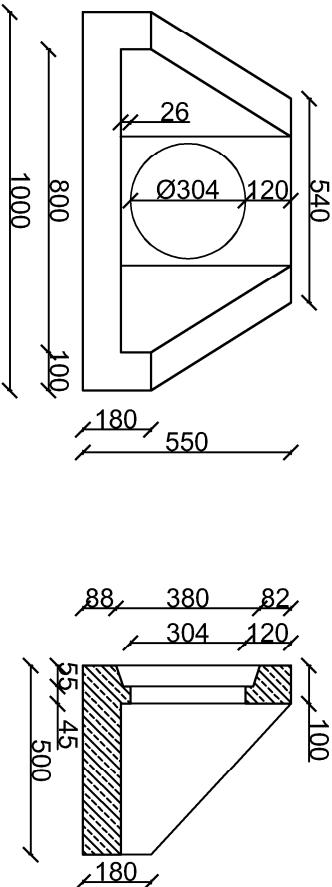


PRZEKRÓJ A-A



warstwa ściernalna z betonu asfaltowego AC 11 S gr. 4 cm
skropienie emulsią asfaltową
warstwa wiążąca z betonu asfaltowego AC 16 W gr. 5 cm
skropienie emulsią asfaltową
podbudowa zagęszczona mechanicznie - tłuczeń frakcji 0-31.5mm gr.8 cm
podbudowa zagęszczona mechanicznie - tłuczeń frakcji 0-63.0mm gr.12 cm
pospółka zagęszczona mechanicznie
przepust Ø 300mm z rur PEHD SN 10
podsyпка z piasku gr. 5 cm
ława fundamentowa z kruszywa wym. 50x20 cm - tłuczeń frakcji 0-31.5mm

SZCZEGÓŁ ŚCIANKI OPOROWEJ SKALA 1:25



<div><div><div><div><div></div><div>AST</div></div><div><div>PROJEKT</div></div></div><div><div>ST PROJEKT Jacek Staniek</div><div>Projektowanie budowlane, doradztwo techniczne</div><div>Kały 18, 29-100 Włoszczowa</div><div>NIP 6090010369, tel. 600 319 265</div></div></div></div>			
Investor:	Gmina Burzenin ul. Sieradzka 1 98-260 Burzenin		
Nazwa inwestycji:	Przebudowa drogi gminnej Strzałki - Zarosłe wraz z elementami szerokokopasowej infrastruktury teleinformatycznej.		
Adres inwestycji:	działki nr ewid: 229; 274; obręb 0028 Strzałki, działki nr ewid: 75; 394; 397 obręb 0015 Majaczevice, działki nr ewid: 205; obręb 0027 Szczawno.		
Stadrum:	PW	Branża:	DROGOWA
Nazwa rysunku:	Szczegół zjazdu o nawierzchni mineralno-bitumicznej		Numer rysunku
	D-5a		Data: 04.2016
Zespół autorski i nazwisko:	mgr inż. Jacek Staniek		Skala rys.: 1:20
Opracował:	Bartosz Jędrzejczyk		Podpis:
Projektant:	inż. Kazimierz Mamos		GP IV.7342/4094